



# INFORMAZIONI

DATI PROVVISORI  
DELLE AUTOSTRADE ITALIANE  
IN CONCESSIONE

8.2019

A large, stylized graphic of a road sign, resembling a 'T' shape, rendered in a gradient of green. The top bar of the 'T' contains the text 'Traffico e Sicurezza'.

Traffico e Sicurezza



## In Breve

Le analisi di preconsuntivo sui flussi veicolari rilevati nel trascorso mese di agosto si distinguono per un miglioramento relativo alla componente leggera – che registra un incremento vicino al due e mezzo per cento – ed un lieve rallentamento del settore dei veicoli pesanti, il quale si attesta su un livello non di molto inferiore al punto di pareggio pur mantenendo, comunque, un buon riscontro se si guarda al relativo cumulato da inizio anno il quale supera del due per cento le risultanze dei primi due quadrimestri dell'esercizio precedente. Tutto ciò ha condotto ad un livello di traffico mensile superiore di quasi due punti

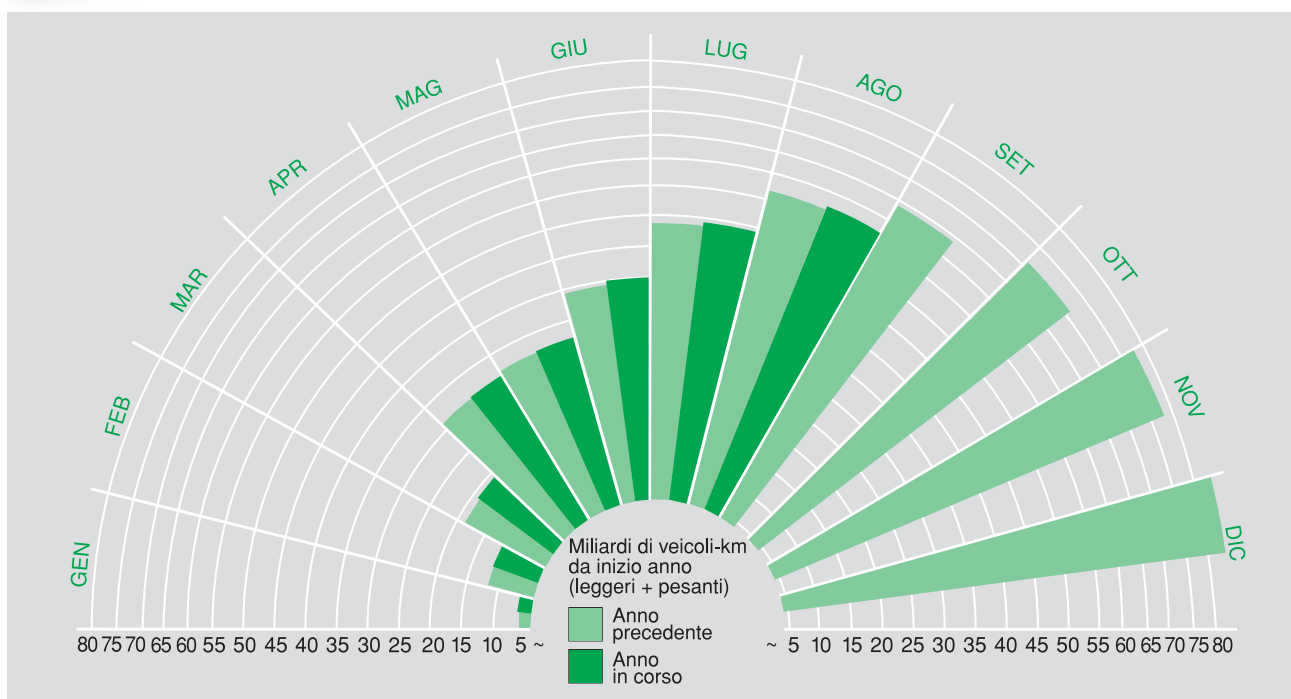
percentuale a quello registrato nell'analogo periodo del 2018 e ad un dato complessivo annuale pari ad oltre 57 miliardi di veicoli-km percorsi sulla rete autostradale a pedaggio, con uno scarto positivo pari a 0,5 punti.

Guardando ora al settore della incidentalità stradale, assistiamo a dati positivi nella totalità dei campi con un decremento dell'11,1 per cento per quanto riguarda il tasso relativo agli incidenti avvenuti e di quasi il 30 per cento per quello concernente il numero di eventi mortali. Con riferimento all'indicatore della mortalità, infine, è opportuno tenere presente come il dato risenta delle

conseguenze legate al tragico crollo che ha interessato il viadotto Polcevera nell'agosto 2018 in cui persero la vita 43 persone; l'eccezionalità di tale accadimento ha ovviamente influito in misura rilevante anche sulle risultanze del paragone con il corrente mese, non consentendo di effettuare raffronto statisticamente attendibile. Comunque, volendo tentare una seppur semplicistica stima si può notare che, anche sterilizzando il dato dagli effetti conseguenti il suddetto evento, il numero di decessi registrati sarebbe in ogni caso stato inferiore di 7 unità rispetto a quanto ottenuto nell'analogo periodo dell'anno passato.



## La Mobilità nell'Anno





# Traffico Veicoli Leggeri

milioni di veicoli-km

DATI MENSILI

DATI CUMULATI DA INIZIO ANNO

## SOCIETÀ ASSOCIATE ALL'AISCAT

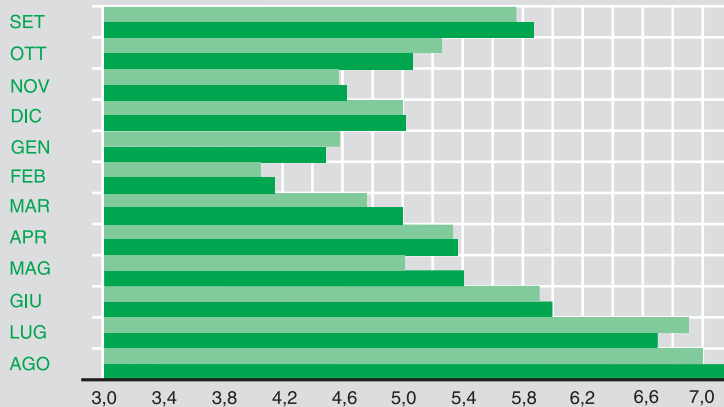
| Agosto '19     | '18            | %          | Società                         | km             | 2019            | 2018            | %          |
|----------------|----------------|------------|---------------------------------|----------------|-----------------|-----------------|------------|
| 4.234,6        | 4.131,4        | 2,5        | AUTOSTRADE PER L'ITALIA         | 2.854,6        | 25.256,2        | 25.228,5        | 0,1        |
| 1,19           | 1,20           | -0,2       | TRAFORO M.TE BIANCO             | 5,8            | 5,61            | 5,61            | 0,0        |
| 1,10           | 0,98           | 12,2       | TRAFORO S.BERNARDO              | 12,8           | 6,31            | 6,16            | 2,4        |
| 12,3           | 11,8           | 3,8        | R.A.V.                          | 32,4           | 59,0            | 57,8            | 2,1        |
| 31,6           | 31,9           | -1,1       | S.I.T.A.F.                      | 82,5           | 167,6           | 169,9           | -1,3       |
| 43,0           | 43,0           | 0,2        | A.T.I.V.A.                      | 74,8           | 282,5           | 280,7           | 0,6        |
| 114,6          | 110,7          | 3,5        | MILANO SERRAVALLE - MI. TANG.LI | 86,3           | 864,7           | 862,2           | 0,3        |
| 22,1           | 22,1           | 0,2        | SOCIETÀ DI PROGETTO BREBEMI     | 62,1           | 232,2           | 215,8           | 7,6        |
| 12,9           | 11,0           | 17,1       | PEDEMONTANA LOMBARDA            | 30,2           | 124,3           | 114,2           | 8,9        |
| 399,9          | 388,4          | 3,0        | BRESCIA-PADOVA                  | 235,6          | 2.738,7         | 2.748,9         | -0,4       |
| 136,9          | 135,7          | 0,9        | C.A.V.                          | 74,1           | 899,3           | 912,5           | -1,4       |
| 449,0          | 436,3          | 2,9        | BRENNERO                        | 314,0          | 2.463,6         | 2.469,6         | -0,2       |
| 222,0          | 216,5          | 2,5        | AUTOVIE VENETE                  | 210,2          | 1.219,4         | 1.246,2         | -2,1       |
| 43,3           | 42,2           | 2,8        | S.A.T.                          | 45,4           | 185,2           | 186,7           | -0,8       |
| 180,2          | 175,7          | 2,6        | STRADA DEI PARCHI               | 281,4          | 1.234,2         | 1.221,1         | 1,1        |
| 57,3           | 57,0           | 0,5        | TANG.LE DI NAPOLI               | 20,2           | 601,7           | 600,3           | 0,2        |
| 125,8          | 122,2          | 2,9        | AUT. MERIDIONALI                | 51,6           | 1.030,5         | 1.026,2         | 0,4        |
| 183,3          | 178,7          | 2,6        | CONSORZIO AUT. SICILIANE        | 258,6          | 991,9           | 989,9           | 0,2        |
| <b>6.271,3</b> | <b>6.116,9</b> | <b>2,5</b> | <b>TOTALE</b>                   | <b>4.732,6</b> | <b>38.362,9</b> | <b>38.342,2</b> | <b>0,1</b> |

## SOCIETÀ ESTERNE ALL'AISCAT

| Agosto '19     | '18            | %          | Società                        | km             | 2019            | 2018            | %          |
|----------------|----------------|------------|--------------------------------|----------------|-----------------|-----------------|------------|
| 35,8           | 35,0           | 2,3        | S.A.V.                         | 59,5           | 194,0           | 190,9           | 1,6        |
| 9,6            | 9,6            | -0,1       | ASTI-CUNEO                     | 55,7           | 77,4            | 76,1            | 1,7        |
| 134,1          | 129,8          | 3,3        | S.A.T.A.P. A4                  | 127,0          | 1.145,8         | 1.125,2         | 1,8        |
| 131,7          | 130,6          | 0,9        | S.A.T.A.P. A21                 | 164,9          | 899,9           | 901,3           | -0,2       |
| 89,4           | 86,6           | 3,3        | AUTOSTRADA DEI FIORI A6        | 130,9          | 532,1           | 539,8           | -1,4       |
| 14,6           | 14,0           | 4,4        | TANGENZIALE ESTERNA            | 33,0           | 148,7           | 139,9           | 6,3        |
| 63,8           | 62,2           | 2,6        | AUTOVIA PADANA                 | 88,6           | 443,2           | 437,7           | 1,3        |
| 131,4          | 127,2          | 3,3        | AUTOSTRADA DEI FIORI A10       | 113,3          | 659,5           | 671,4           | -1,8       |
| 92,4           | 90,1           | 2,5        | S.A.L.T. TRONCO AUTOCISA       | 101,0          | 467,5           | 463,7           | 0,8        |
| 193,8          | 192,2          | 0,8        | S.A.L.T. TRONCO LIGURE TOSCANO | 154,9          | 1.055,2         | 1.070,1         | -1,4       |
| <b>896,5</b>   | <b>877,2</b>   | <b>2,2</b> | <b>TOTALE</b>                  | <b>1.028,8</b> | <b>5.623,3</b>  | <b>5.616,2</b>  | <b>0,1</b> |
| <b>7.167,8</b> | <b>6.994,1</b> | <b>2,5</b> | <b>TOTALE GENERALE</b>         | <b>5.761,4</b> | <b>43.986,2</b> | <b>43.958,4</b> | <b>0,1</b> |

### Ultimi dodici mesi

Anno precedente    Periodo in esame    Miliardi di veicoli-km





# Traffico Veicoli Pesanti

milioni di veicoli-km

DATI MENSILI

DATI CUMULATI DA INIZIO ANNO

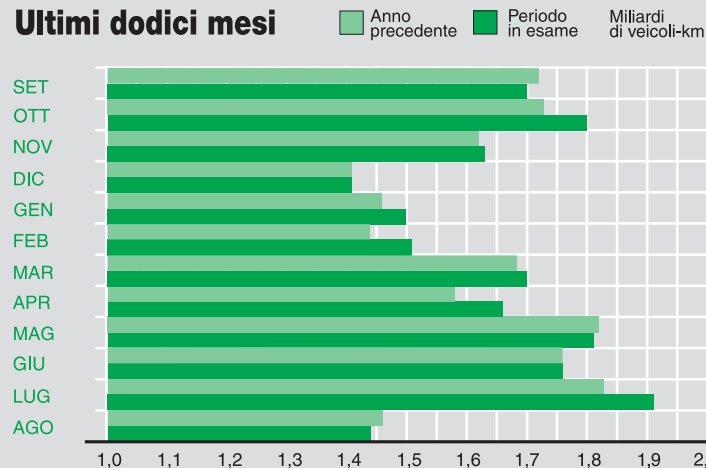
## SOCIETÀ ASSOCIATE ALL'AISCAT

| Agosto '19     | '18            | %           | Società                         | km             | 2019            | 2018            | %          |
|----------------|----------------|-------------|---------------------------------|----------------|-----------------|-----------------|------------|
| 805,9          | 811,3          | -0,7        | AUTOSTRADE PER L'ITALIA         | 2.854,6        | 7.451,4         | 7.265,2         | 2,6        |
| 0,24           | 0,25           | -5,2        | TRAFORO M.TE BIANCO             | 5,8            | 2,53            | 2,47            | 2,2        |
| 0,03           | 0,03           | 0,0         | TRAFORO S.BERNARDO              | 12,8           | 0,34            | 0,33            | 0,0        |
| 2,5            | 2,6            | -1,9        | R.A.V.                          | 32,4           | 21,5            | 20,9            | 2,7        |
| 7,4            | 7,5            | -1,7        | S.I.T.A.F.                      | 82,5           | 67,2            | 67,6            | -0,6       |
| 6,6            | 6,8            | -1,7        | A.T.I.V.A.                      | 74,8           | 61,2            | 59,9            | 2,0        |
| 21,1           | 21,5           | -1,9        | MILANO SERRAVALLE - MI. TANG.LI | 86,3           | 206,3           | 202,8           | 1,7        |
| 8,5            | 8,4            | 1,5         | SOCIETA' DI PROGETTO BREBEMI    | 62,1           | 89,6            | 79,9            | 12,1       |
| 2,6            | 2,4            | 7,5         | PEDEMONTANA LOMBARDA            | 30,2           | 30,1            | 28,1            | 7,3        |
| 104,8          | 107,6          | -2,5        | BRESCIA-PADOVA                  | 235,6          | 1.041,6         | 1.030,8         | 1,1        |
| 34,1           | 35,3           | -3,5        | C.A.V.                          | 74,1           | 318,2           | 314,0           | 1,4        |
| 120,8          | 121,1          | -0,2        | BRENNERO                        | 314,0          | 1.017,0         | 999,3           | 1,8        |
| 62,4           | 64,2           | -2,8        | AUTOVIE VENETE                  | 210,2          | 548,3           | 548,6           | 0,0        |
| 5,2            | 5,4            | -3,4        | S.A.T.                          | 45,4           | 35,0            | 35,3            | -0,7       |
| 22,6           | 23,2           | -2,6        | STRADA DEI PARCHI               | 281,4          | 200,8           | 198,7           | 1,1        |
| 1,0            | 1,0            | 0,0         | TANG.LE DI NAPOLI               | 20,2           | 10,4            | 10,4            | 0,2        |
| 11,7           | 13,0           | -10,0       | AUT. MERIDIONALI                | 51,6           | 102,3           | 109,5           | -6,6       |
| 18,8           | 18,5           | 2,0         | CONSORZIO AUT. SICILIANE        | 258,6          | 152,3           | 152,0           | 0,3        |
| <b>1.236,3</b> | <b>1.249,9</b> | <b>-1,1</b> | <b>TOTALE</b>                   | <b>4.732,6</b> | <b>11.356,1</b> | <b>11.125,6</b> | <b>2,1</b> |

## SOCIETÀ ESTERNE ALL'AISCAT

| Agosto '19     | '18            | %           | Società                        | km             | 2019            | 2018            | %          |
|----------------|----------------|-------------|--------------------------------|----------------|-----------------|-----------------|------------|
| 6,5            | 6,6            | -1,5        | S.A.V.                         | 59,5           | 55,0            | 53,8            | 2,2        |
| 2,8            | 2,8            | -1,2        | ASTI-CUNEO                     | 55,7           | 25,9            | 25,0            | 3,8        |
| 38,7           | 39,3           | -1,5        | S.A.T.A.P. A4                  | 127,0          | 395,4           | 389,4           | 1,5        |
| 45,4           | 46,8           | -2,9        | S.A.T.A.P. A21                 | 164,9          | 452,4           | 447,3           | 1,1        |
| 12,2           | 12,4           | -1,3        | AUTOSTRADA DEI FIORI A6        | 130,9          | 114,4           | 114,7           | -0,3       |
| 5,8            | 5,7            | 2,2         | TANGENZIALE ESTERNA            | 33,0           | 65,0            | 60,2            | 8,0        |
| 23,3           | 23,9           | -2,5        | AUTOVIA PADANA                 | 88,6           | 234,4           | 227,8           | 2,9        |
| 22,9           | 23,3           | -1,5        | AUTOSTRADA DEI FIORI A10       | 113,3          | 209,3           | 207,0           | 1,         |
| 15,3           | 15,8           | -3,4        | S.A.L.T. TRONCO AUTOCISA       | 101,0          | 134,2           | 130,5           | 2,8        |
| 30,0           | 30,3           | -1,3        | S.A.L.T. TRONCO LIGURE TOSCANO | 154,9          | 257,8           | 254,1           | 1,5        |
| <b>203,0</b>   | <b>207,0</b>   | <b>-1,9</b> | <b>TOTALE</b>                  | <b>1.028,8</b> | <b>1.943,9</b>  | <b>1.909,9</b>  | <b>1,8</b> |
| <b>1.439,3</b> | <b>1.456,9</b> | <b>-1,2</b> | <b>TOTALE GENERALE</b>         | <b>5.761,4</b> | <b>13.300,0</b> | <b>13.035,5</b> | <b>2,0</b> |

## Ultimi dodici mesi





# Traffico Totale

milioni di veicoli-km

DATI MENSILI

DATI CUMULATI DA INIZIO ANNO

## SOCIETÀ ASSOCIATE ALL'AISCAT

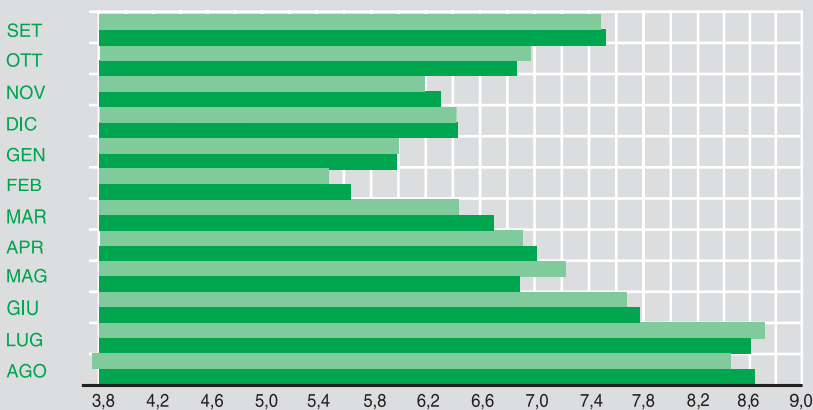
| Agosto '19     | '18            | %          | Società                         | km             | 2019            | 2018            | %          |
|----------------|----------------|------------|---------------------------------|----------------|-----------------|-----------------|------------|
| 5.040,5        | 4.942,7        | 2,0        | AUTOSTRADE PER L'ITALIA         | 2.854,6        | 32.707,6        | 32.493,7        | 0,7        |
| 1,43           | 1,45           | -1,1       | TRAFORO M.TE BIANCO             | 5,8            | 8,14            | 8,08            | 0,7        |
| 1,13           | 1,01           | 11,9       | TRAFORO S.BERNARDO              | 12,8           | 6,65            | 6,49            | 2,3        |
| 14,8           | 14,4           | 2,8        | R.A.V.                          | 32,4           | 80,5            | 78,7            | 2,3        |
| 39,0           | 39,5           | -1,2       | S.I.T.A.F.                      | 82,5           | 234,8           | 237,5           | -1,1       |
| 49,7           | 49,7           | -0,1       | A.T.I.V.A.                      | 74,8           | 343,7           | 340,7           | 0,9        |
| 135,6          | 132,1          | 2,6        | MILANO SERRAVALLE - MI. TANG.LI | 86,3           | 1.071,0         | 1.065,0         | 0,6        |
| 30,6           | 30,4           | 0,5        | SOCIETÀ DI PROGETTO BREBEMI     | 62,1           | 321,8           | 295,7           | 8,8        |
| 15,5           | 13,4           | 15,4       | PEDEMONTANA LOMBARDA            | 30,2           | 154,4           | 142,2           | 8,5        |
| 504,7          | 495,9          | 1,8        | BRESCIA-PADOVA                  | 235,6          | 3.780,3         | 3.779,7         | 0,0        |
| 171,0          | 171,1          | 0,0        | C.A.V.                          | 74,1           | 1.217,5         | 1.226,5         | -0,7       |
| 569,8          | 557,4          | 2,2        | BRENNERO                        | 314,0          | 3.480,6         | 3.468,9         | 0,3        |
| 284,4          | 280,7          | 1,3        | AUTOVIE VENETE                  | 210,2          | 1.767,8         | 1.794,7         | -1,5       |
| 48,5           | 47,5           | 2,1        | S.A.T.                          | 45,4           | 220,2           | 222,0           | -0,8       |
| 202,8          | 198,9          | 2,0        | STRADA DEI PARCHI               | 281,4          | 1.435,0         | 1.419,8         | 1,1        |
| 58,3           | 58,0           | 0,5        | TANG.LE DI NAPOLI               | 20,2           | 612,1           | 610,7           | 0,2        |
| 137,5          | 135,2          | 1,7        | AUT. MERIDIONALI                | 51,6           | 1.132,8         | 1.135,7         | -0,3       |
| 202,1          | 197,2          | 2,5        | CONSORZIO AUT. SICILIANE        | 258,6          | 1.144,3         | 1.141,9         | 0,2        |
| <b>7.507,5</b> | <b>7.366,7</b> | <b>1,9</b> | <b>TOTALE</b>                   | <b>4.732,6</b> | <b>49.719,0</b> | <b>49.467,8</b> | <b>0,5</b> |

## SOCIETÀ ESTERNE ALL'AISCAT

| Agosto '19     | '18            | %          | Società                        | km             | 2019            | 2018            | %          |
|----------------|----------------|------------|--------------------------------|----------------|-----------------|-----------------|------------|
| 42,3           | 41,6           | 1,7        | S.A.V.                         | 59,5           | 249,0           | 244,7           | 1,8        |
| 12,3           | 12,4           | -0,3       | ASTI-CUNEO                     | 55,7           | 103,3           | 101,1           | 2,2        |
| 172,8          | 169,1          | 2,2        | S.A.T.A.P. A4                  | 127,0          | 1.541,2         | 1.514,7         | 1,7        |
| 177,1          | 177,3          | -0,1       | S.A.T.A.P. A21                 | 164,9          | 1.352,3         | 1.348,6         | 0,3        |
| 101,6          | 99,0           | 2,7        | AUTOSTRADA DEI FIORI A6        | 130,9          | 646,5           | 654,5           | -1,2       |
| 20,4           | 19,6           | 3,8        | TANGENZIALE ESTERNA            | 33,0           | 213,8           | 200,2           | 6,8        |
| 87,1           | 86,1           | 1,2        | AUTOVIA PADANA                 | 88,6           | 677,6           | 665,5           | 1,8        |
| 154,4          | 150,5          | 2,5        | AUTOSTRADA DEI FIORI A10       | 113,3          | 868,9           | 878,5           | -1,1       |
| 107,7          | 106,0          | 1,6        | S.A.L.T. TRONCO AUTOCISA       | 101,0          | 601,7           | 594,2           | 1,3        |
| 223,8          | 222,6          | 0,6        | S.A.L.T. TRONCO LIGURE TOSCANO | 154,9          | 1.313,0         | 1.324,2         | -0,8       |
| <b>1.099,5</b> | <b>1.084,2</b> | <b>1,4</b> | <b>TOTALE</b>                  | <b>1.028,8</b> | <b>7.567,2</b>  | <b>7.526,1</b>  | <b>0,5</b> |
| <b>8.607,0</b> | <b>8.450,9</b> | <b>1,8</b> | <b>TOTALE GENERALE</b>         | <b>5.761,4</b> | <b>57.286,2</b> | <b>56.993,9</b> | <b>0,5</b> |

## Ultimi dodici mesi

■ Anno precedente ■ Periodo in esame  
Miliardi di veicoli-km





# Sicurezza

## DATI CUMULATI DA INIZIO ANNO

| Società associate all'Aiscat |       | INCIDENTI |         |      |      |        |       | PERSONE COINVOLTE IN INCIDENTI |       |      |      |      |  |
|------------------------------|-------|-----------|---------|------|------|--------|-------|--------------------------------|-------|------|------|------|--|
| TOTALI <sup>(1)</sup>        |       |           | MORTALI |      |      | FERITI |       |                                | MORTI |      |      |      |  |
|                              | 2019  | 2018      | %       | 2019 | 2018 | %      | 2019  | 2018                           | %     | 2019 | 2018 | %    |  |
| LEGGERI                      | 2.725 | 2.887     | -5,6    | 83   | 57   | 45,6   | 4.836 | 5.162                          | -6,3  | 98   | 106  | -7,5 |  |
| PESANTI                      | 755   | 738       | 2,3     | 47   | 48   | -2,1   | 1.098 | 1.093                          | 0,5   | 50   | 54   | -7,4 |  |
| TOTALE                       | 3.480 | 3.625     | -4,0    | 130  | 105  | 23,8   | 5.934 | 6.255                          | -5,1  | 148  | 160  | -7,5 |  |
| TASSO                        | 7,00  | 7,33      | -4,5    | 0,26 | 0,21 | 23,8   | 11,94 | 12,64                          | -5,5  | 0,30 | 0,32 | -6,3 |  |

| Società esterne all'Aiscat |      | INCIDENTI |         |      |      |        |       | PERSONE COINVOLTE IN INCIDENTI |       |      |      |       |  |
|----------------------------|------|-----------|---------|------|------|--------|-------|--------------------------------|-------|------|------|-------|--|
| TOTALI <sup>(1)</sup>      |      |           | MORTALI |      |      | FERITI |       |                                | MORTI |      |      |       |  |
|                            | 2019 | 2018      | %       | 2019 | 2018 | %      | 2019  | 2018                           | %     | 2019 | 2018 | %     |  |
| LEGGERI                    | 336  | 408       | -17,6   | 8    | 10   | -20,0  | 649   | 622                            | 4,3   | 10   | 11   | -9,1  |  |
| PESANTI                    | 169  | 174       | -2,9    | 9    | 12   | -25,0  | 231   | 246                            | -6,1  | 10   | 17   | -41,2 |  |
| TOTALE                     | 505  | 582       | -13,2   | 17   | 22   | -22,7  | 880   | 868                            | 1,4   | 20   | 28   | -28,6 |  |
| TASSO                      | 6,67 | 7,73      | -13,7   | 0,22 | 0,29 | -24,1  | 11,63 | 11,53                          | 0,9   | 0,26 | 0,37 | -29,7 |  |

| Totale rete in concessione |       | INCIDENTI |         |      |      |        |       | PERSONE COINVOLTE IN INCIDENTI |       |      |      |       |  |
|----------------------------|-------|-----------|---------|------|------|--------|-------|--------------------------------|-------|------|------|-------|--|
| TOTALI <sup>(1)</sup>      |       |           | MORTALI |      |      | FERITI |       |                                | MORTI |      |      |       |  |
|                            | 2019  | 2018      | %       | 2019 | 2018 | %      | 2019  | 2018                           | %     | 2019 | 2018 | %     |  |
| LEGGERI                    | 3.061 | 3.295     | -7,1    | 91   | 67   | 35,8   | 5.485 | 5.784                          | -5,2  | 108  | 117  | -7,7  |  |
| PESANTI                    | 924   | 912       | 1,3     | 56   | 60   | -6,7   | 1.329 | 1.339                          | -0,7  | 60   | 71   | -15,5 |  |
| TOTALE                     | 3.985 | 4.207     | -5,3    | 147  | 127  | 15,7   | 6.814 | 7.123                          | -4,3  | 168  | 188  | -10,6 |  |
| TASSO                      | 6,96  | 7,38      | -5,8    | 0,26 | 0,22 | 15,2   | 11,89 | 12,50                          | -4,8  | 0,29 | 0,33 | -11,1 |  |

## DATI MENSILI - AGOSTO

| Società associate all'Aiscat |      | INCIDENTI |         |      |      |        |       | PERSONE COINVOLTE IN INCIDENTI |       |      |      |       |  |
|------------------------------|------|-----------|---------|------|------|--------|-------|--------------------------------|-------|------|------|-------|--|
| TOTALI <sup>(1)</sup>        |      |           | MORTALI |      |      | FERITI |       |                                | MORTI |      |      |       |  |
|                              | 2019 | 2018      | %       | 2019 | 2018 | %      | 2019  | 2018                           | %     | 2019 | 2018 | %     |  |
| LEGGERI                      | 357  | 398       | -10,3   | 12   | 8    | 50,0   | 759   | 792                            | -4,2  | 13   | 53   | -75,5 |  |
| PESANTI                      | 70   | 71        | -1,4    | 1    | 11   | -90,9  | 115   | 101                            | 13,9  | 2    | 13   | -84,6 |  |
| TOTALE                       | 427  | 469       | -9,0    | 13   | 19   | -31,6  | 874   | 893                            | -2,1  | 15   | 66   | -77,3 |  |
| TASSO                        | 5,69 | 6,37      | -10,7   | 0,17 | 0,26 | -34,6  | 11,64 | 12,12                          | -4,0  | 0,20 | 0,90 | -77,8 |  |

| Società esterne all'Aiscat |      | INCIDENTI |         |      |      |        |       | PERSONE COINVOLTE IN INCIDENTI |       |      |      |      |  |
|----------------------------|------|-----------|---------|------|------|--------|-------|--------------------------------|-------|------|------|------|--|
| TOTALI <sup>(1)</sup>      |      |           | MORTALI |      |      | FERITI |       |                                | MORTI |      |      |      |  |
|                            | 2019 | 2018      | %       | 2019 | 2018 | %      | 2019  | 2018                           | %     | 2019 | 2018 | %    |  |
| LEGGERI                    | 49   | 59        | -16,9   | 1    | 2    | -50,0  | 101   | 114                            | -11,4 | 2    | 2    | 0,0  |  |
| PESANTI                    | 21   | 21        | 0,0     | 1    | 0    | -      | 37    | 36                             | 2,8   | 1    | 0    | -    |  |
| TOTALE                     | 70   | 80        | -12,5   | 2    | 2    | 0,0    | 138   | 150                            | -8,0  | 3    | 2    | 50,0 |  |
| TASSO                      | 6,37 | 7,38      | -13,7   | 0,18 | 0,18 | 0,0    | 12,55 | 13,84                          | -9,3  | 0,27 | 0,18 | 50,0 |  |

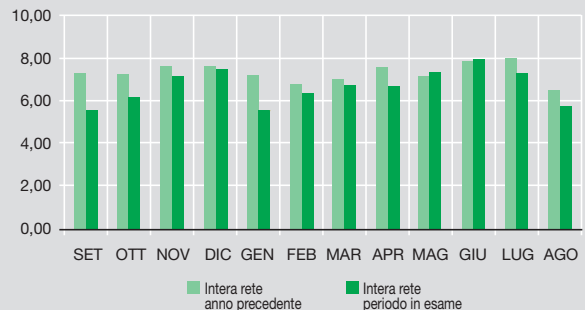
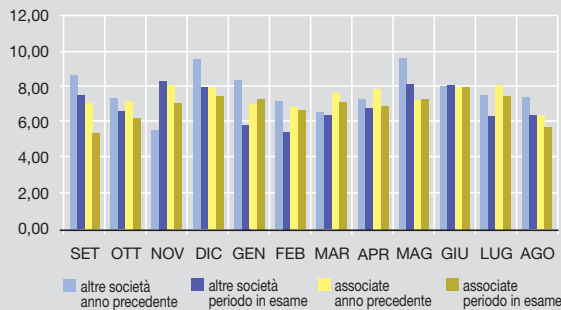
| Totale rete in concessione |      | INCIDENTI |         |      |      |        |       | PERSONE COINVOLTE IN INCIDENTI |       |      |      |       |  |
|----------------------------|------|-----------|---------|------|------|--------|-------|--------------------------------|-------|------|------|-------|--|
| TOTALI <sup>(1)</sup>      |      |           | MORTALI |      |      | FERITI |       |                                | MORTI |      |      |       |  |
|                            | 2019 | 2018      | %       | 2019 | 2018 | %      | 2019  | 2018                           | %     | 2019 | 2018 | %     |  |
| LEGGERI                    | 406  | 457       | -11,2   | 13   | 10   | 30,0   | 860   | 906                            | -5,1  | 15   | 55   | -72,7 |  |
| PESANTI                    | 91   | 92        | -1,1    | 2    | 11   | -81,8  | 152   | 137                            | 10,9  | 3    | 13   | -76,9 |  |
| TOTALE                     | 497  | 549       | -9,5    | 15   | 21   | -28,6  | 1.012 | 1.043                          | -3,0  | 18   | 68   | -73,5 |  |
| TASSO                      | 5,77 | 6,50      | -11,1   | 0,17 | 0,25 | -29,9  | 11,76 | 12,34                          | -4,7  | 0,21 | 0,80 | -74,0 |  |



# Sicurezza

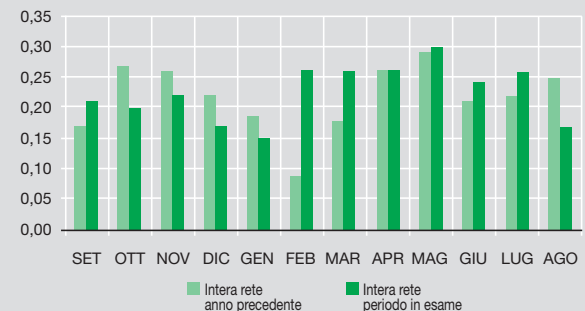
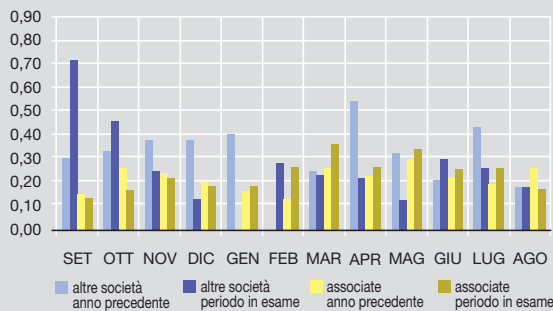
## Incidenti <sup>(1)</sup>

Tassi degli ultimi dodici mesi - (Numero x 100 milioni di veicoli - km)



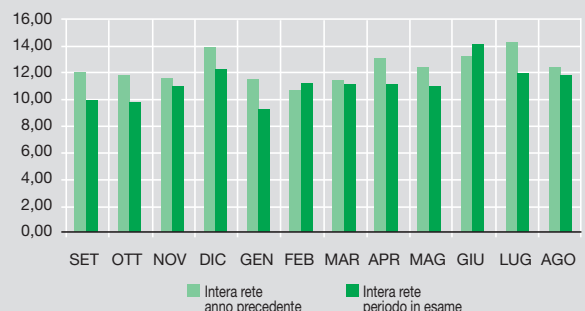
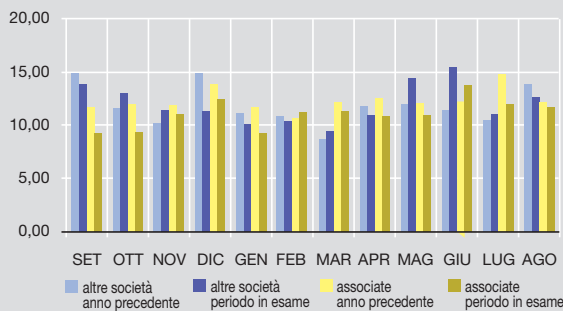
## Incidenti mortali

Tassi degli ultimi dodici mesi - (Numero x 100 milioni di veicoli - km)



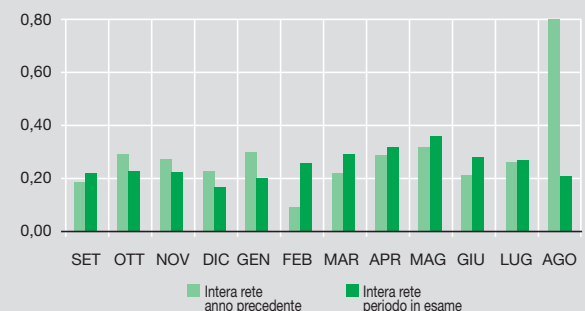
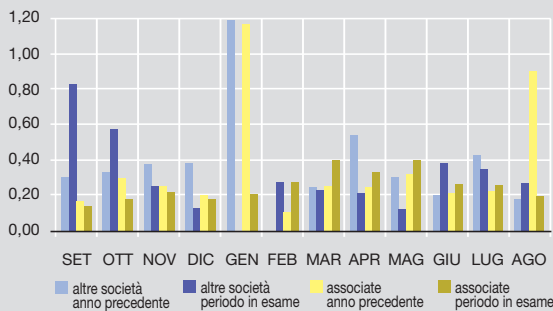
## Feriti

Tassi degli ultimi dodici mesi - (Numero x 100 milioni di veicoli - km)



## Morti

Tassi degli ultimi dodici mesi - (Numero x 100 milioni di veicoli - km)



(1) Incidenti con feriti e/o morti.



## Le Associate Aiscat e rete di competenza

| Società Concessionarie                        | Tronchi Autostradali in Esercizio         | km                          |
|---|---|-----------------------------|
| <b>Autostrade per l'Italia</b>                | A1 Milano-Napoli e penetrazioni a Roma    | 803,5                       |
|   | A4 Milano-Brescia                         | 93,5                        |
|   | A8-A9 Milano-Laghi-Chiasso                | 101,7                       |
|   | A10 Genova-Savona                         | 45,5                        |
|   | A12 Genova-Sestri Levante                 | 48,7                        |
|   | A7 Genova-Serravalle                      | 50,0                        |
|   | A26 Genova Voltri-Gravellona Toce         | 244,9                       |
|   | A11 Firenze-Pisa Nord                     | 81,7                        |
|   | A12 Roma-Civitavecchia                    | 65,4                        |
|   | A27 (VE) Mestre-Belluno (Pian di Vedioia) | 82,2                        |
|   | A23 Udine-Carnia-Tarvisio                 | 101,2                       |
|   | A13 Bologna-Padova                        | 127,3                       |
|   | A14 Bologna-Bari-Taranto                  | 781,4                       |
|   | A30 Caserta-Nola-Salerno                  | 55,3                        |
|   | A16 Napoli-Canosa                         | 172,3                       |
|   | <b>Italiana Traforo Monte Bianco</b>      | T1 Traforo del Monte Bianco |
| <b>Italiana Traforo del Gran San Bernardo</b> | T2 Traforo del Gran San Bernardo          | 12,8                        |
| <b>Raccordo Autostradale Valle d'Aosta</b>    | A5 Aosta-Trafofo Monte Bianco             | 32,4                        |
| <b>Italiana Traforo Autostradale Frejus</b>   | T4 Traforo del Frejus                     | 6,8                         |
|   | A32 Torino-Bardonecchia                   | 75,7                        |
| <b>A.T.I.V.A.</b>                             | A5 Torino-Ivrea-Quincinetto               | 51,2                        |
|   | A4-A5 Ivrea-Santheta                      | 23,6                        |
|   | A55 Sistema Tang.le di Torino*            | 81,0                        |

N.B. - Le statistiche qui pubblicate non comprendono i dati delle arterie contrassegnate con asterisco (\*)

| Società Concessionarie                          | Tronchi Autostradali in Esercizio   | km    |
|---|---|-------|
| <b>Milano Serravalle-Milano Tangenziali</b>     | A50 Tangenziale Ovest di Milano*  | 33,0  |
|   | A51 Tangenziale Est di Milano*  | 29,4  |
|   | A52 Tangenziale Nord di Milano*   | 12,9  |
|   | A53 Racc.do Bereguardo-Pavia*   | 9,1   |
|   | A54 Tangenziale di Pavia*   | 8,4   |
|   | A7 Milano-Serravalle  | 86,3  |
|   | A35 Brescia-Milano  | 62,1  |
| <b>Società di Progetto Brebemi</b>              | A36 Dalmine-Como-Varese-Valico del Gaggiolo (con dir. per A8 e Tang.le est di Milano) | 30,2  |
|   | A59 Tangenziale di Como*  | 4,3   |
|   | A60 Tangenziale di Varese*  | 7,0   |
| <b>Autostrada Pedemontana Lombarda</b>          | A4 Brescia-Verona-Vicenza-Padova  | 146,1 |
|   | A31 Valdastico  | 89,5  |
| <b>Superstrada Pedemontana Veneta</b>           | Superstrada Pedemontana Veneta* (aperta al traffico il 3-6-2019)                      | 6,6   |
|   | A4 Padova est - bivio A4/A57  | 14,3  |
| <b>Concessioni Autostradali Venete - C.A.V.</b> | A4 Bivio A4/A57 - Quarto d'Altino   | 32,3  |
|   | A57 Tangenziale di Mestre (bivio A4/A57 - Mestre-Terraglio)                           | 18,1  |
|   | Raccordo Marco Polo   | 9,4   |
| <b>Autostrada del Brennero</b>                  | A22 Brennero-Verona-Modena  | 314,0 |
| <b>Autovie Venete</b>                           | A4 (VE) Mestre-Trieste  | 115,4 |
|   | A57 Tangenziale di Mestre   | 10,5  |
|   | A23 Palmanova-Udine   | 18,5  |
|   | A28 Portogruaro-Conegliano  | 48,8  |
| A34 Villesse-Gorizia                            | 17,0  |       |
| <b>S.A.T.</b>                                   | A12 Livorno-San Pietro in Palazzi   | 40,0  |
|   | A12 Tarquinia-Civitavecchia   | 14,6  |
| <b>Strada dei Parchi</b>                        | A24 Roma-L'Aquila-Teramo  | 166,5 |
|   | A25 Torano-Avezzano-Pescara   | 114,9 |
| <b>Tangenziale di Napoli</b>                    | A56 Tangenziale Est-Ovest di Napoli   | 20,2  |
| <b>Autostrade Meridionali</b>                   | A3 Napoli-Salerno   | 51,6  |
| <b>Consorzio Autostrade Siciliane</b>           | A20 Messina-Palermo   | 181,8 |
|   | A18 Messina-Catania   | 76,8  |
|   | A18 Siracusa-Gela*  | 39,8  |

## Società esterne all'Aiscat e rete di competenza

|                              |                                       |       |
|------------------------------|---------------------------------------|-------|
| <b>S.A.V.</b>                | A5 Quincinetto-Aosta Ovest            | 59,5  |
|                              | Racc. A5-SS27 del Gran San Bernardo * | 7,9   |
| <b>Autostrada Asti-Cuneo</b> | A33 Asti-Cuneo                        | 55,7  |
| <b>S.A.T.A.P.</b>            | A4 Torino-Milano                      | 127,0 |
|                              | A21 Torino-Piacenza                   | 164,9 |
| <b>Tangenziale Esterna</b>   | A58 Tangenziale est esterna di Milano | 33,0  |

|                             |   |       |
|-----------------------------|---|-------|
| <b>Autovia Padana</b>       | A21 Piacenza-Brescia  | 88,6  |
| <b>Autostrada dei Fiori</b> | A10 Ventimiglia-Savona                                      | 113,3 |
|                             | A6 Torino-Savona  | 130,9 |
| <b>S.A.L.T.</b>             | A15 Parma-La Spezia   | 101,0 |
|                             | A12 Sestri Levante-Livorno (con dir. per Lucca e La Spezia) | 154,9 |