

Localizzazione

PER CONOSCERE LA TUA POSIZIONE
IN AUTOSTRADA HAI PIÙ SOLUZIONI.

Sullo spartitraffico centrale o a destra della carreggiata si trova la segnaletica che fornisce il chilometro progressivo, l'uscita prossima o il numero di cavalcavia dell'autostrada percorsa.

54 PIACENZA 4

questo cartello sulla A1 Milano-Napoli indica che ci si trova al Km 54 dell'autostrada e a 4 Km dall'uscita di Piacenza.

A1
15

questo cartello sulla A1 Milano-Napoli indica il cavalcavia n. 15 dell'autostrada.

Radio

Sui tratti dove è attiva l'informazione radio, si trova collocato sul lato destro dell'autostrada un segnale che indica la frequenza ed eventualmente il nome della radio che trasmette le informazioni su traffico e viabilità.

radio
kHz 900
RAI
onda verde

Pannelli a Messaggio Variabile

I PMV (Pannelli a Messaggio Variabile) sono insegne luminose poste sulla strada e sugli accessi con lo scopo principale di segnalare pericoli presenti lungo il percorso.

Forniscono informazioni in caso di difficoltà della circolazione, esponendo avvisi, ad esempio, su condizioni del traffico o del tempo.

I messaggi sono in continua evoluzione e possono avere dei formati diversi secondo il tipo di PMV.



www.mc-graphis.it

IP

www.aiscat.it

00187 Roma - Via Sardegna, 40



Ministero delle Infrastrutture
e Ministero dei Trasporti



ASSOCIAZIONE ITALIANA
SOCIETÀ CONCESSIONARIE
AUTOSTRADE E TRAFIORI

autostrade per l'Italia

AUTOSTRADE PER L'ITALIA



AUTOSTRADE MERIDIONALI



SOCIETÀ DELLE AUTOSTRADE DI VENEZIA E PADOVA



MILANO SERRAVALLE MILANO TANGENZIALI



AUTOSTRADA TORINO - SAVONA




AUTOSTRADA TORINO - IVERA - VALLE D'AOSTA



AUTOCAMIONALE DELLA CISA



AUTOVIE VENETE



AUTOSTRADA BRESCIA - VERONA - VICENZA - PADOVA



AUTOSTRADA DEL BRENNERO



SATAP



AUTOSTRADE CENTRO PADANE



SOCIETÀ AUTOSTRADE VALDOSTANE



SOCIETÀ AUTOSTRADA LIGURE TOSCANA



AUTOSTRADA DEI FIORI



SOCIETÀ AUTOSTRADA TIRRENICA



TANGENZIALE DI NAPOLI



CONSORZIO PER LE AUTOSTRADE SICILIANE



SOCIETÀ ITALIANA PER IL TRAFORO DEL MONTE BIANCO



SOCIETÀ ITALIANA TRAFORO AUTOSTRADALE DEL FREJUS



RACCORDO AUTOSTRADALE VALLE D'AOSTA



SOCIETÀ ITALIANA TRAFORO GRAN SAN BERNARDO



STRADA DEI PARCHI

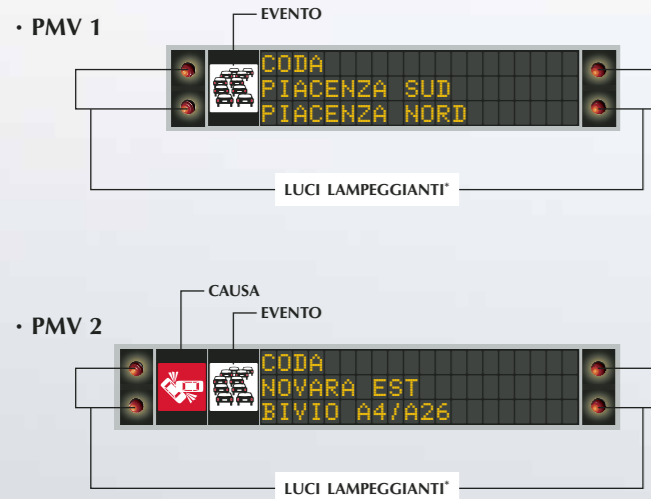


per una
guida
più facile
e sicura



Formato dei Messaggi

Le posizioni sui PMV dei pittogrammi luminosi e dei messaggi seguono i criteri indicati nei seguenti esempi:



* Le luci lampeggianti sono attive, dove esistenti, per situazioni importanti o per eventi presenti nelle immediate vicinanze del PMV.

Rallentamenti, Code e Blocchi

RALLENTAMENTO indica che si procede a rilento ed è possibile la formazione di code.

CODA significa che si sta per più tempo fermi che in movimento.

BLOCCO indica che c'è l'ostruzione completa nel tratto dell'autostrada (ad es. per un incidente).



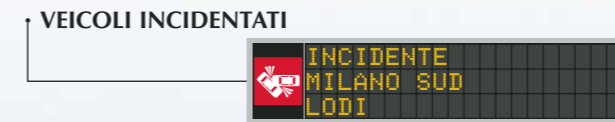
Questo PMV indica la presenza di veicoli incolonnati all'uscita di Brescia est.



Questo PMV indica la presenza di un blocco tra Pistoia e Montecatini Terme

Incidenti e Pericolo

Oltre alle code, qualsiasi ostacolo costituisce pericolo; pertanto, anche se non ci sono difficoltà alla circolazione, vengono segnalati, usando spesso il pittogramma di pericolo generico, ad esempio:



Eventi Atmosferici


Le nevicate richiedono lavori che vanno dal trattamento preventivo alla rimozione della neve



Questi PMV segnalano che sta nevicando e l'attività dei mezzi antineve può causare rallentamenti.



La nevicata è forte e il traffico intenso può ostacolare gli spazzaneve causando possibili blocchi. È obbligatorio montare le catene.



Presenza di banchi di nebbia: adeguare velocità e distanza di sicurezza